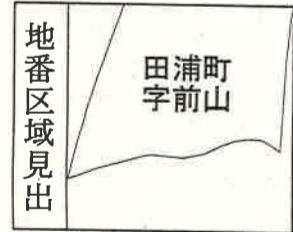
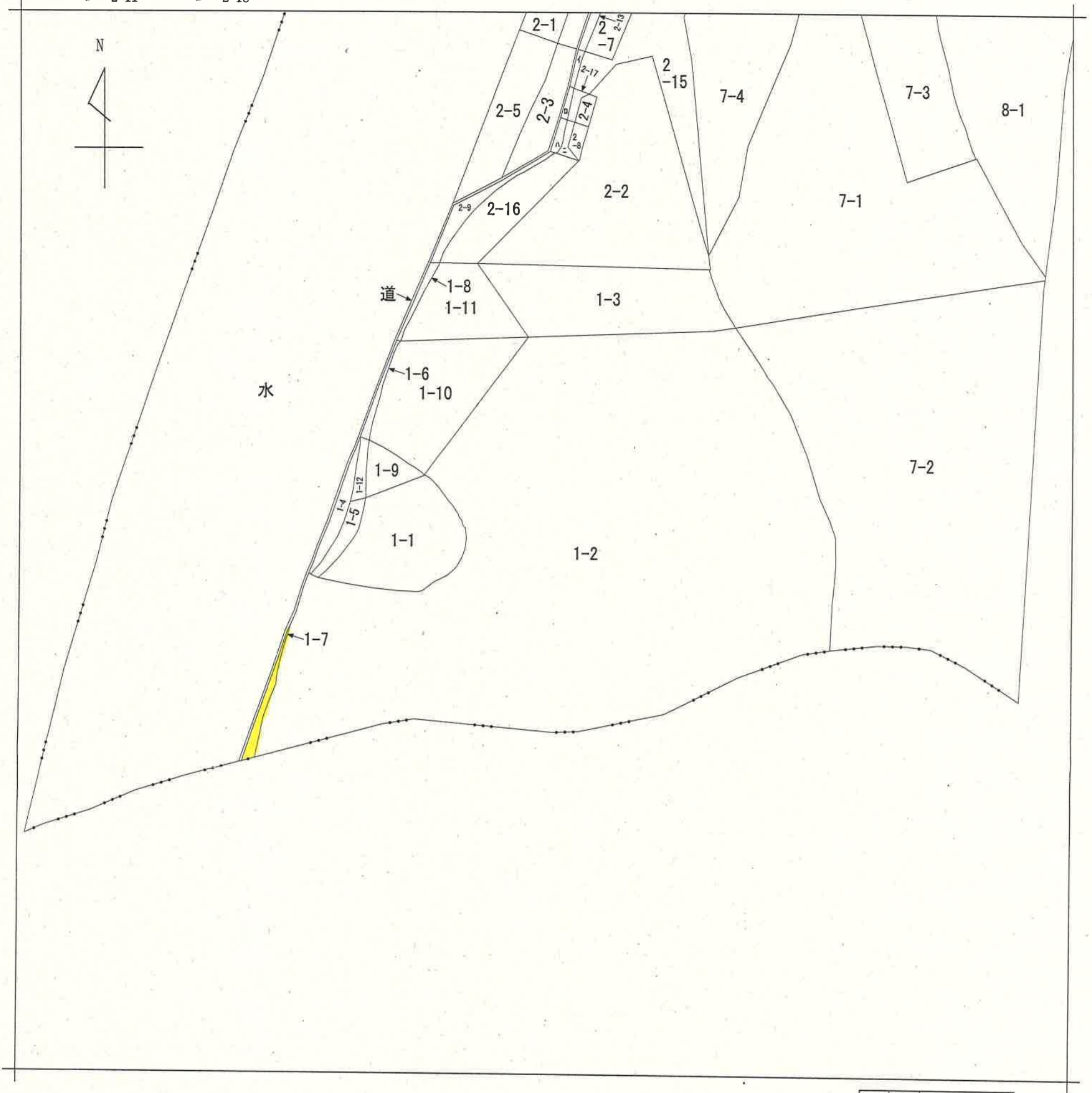


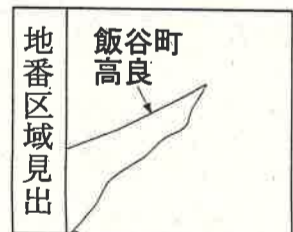
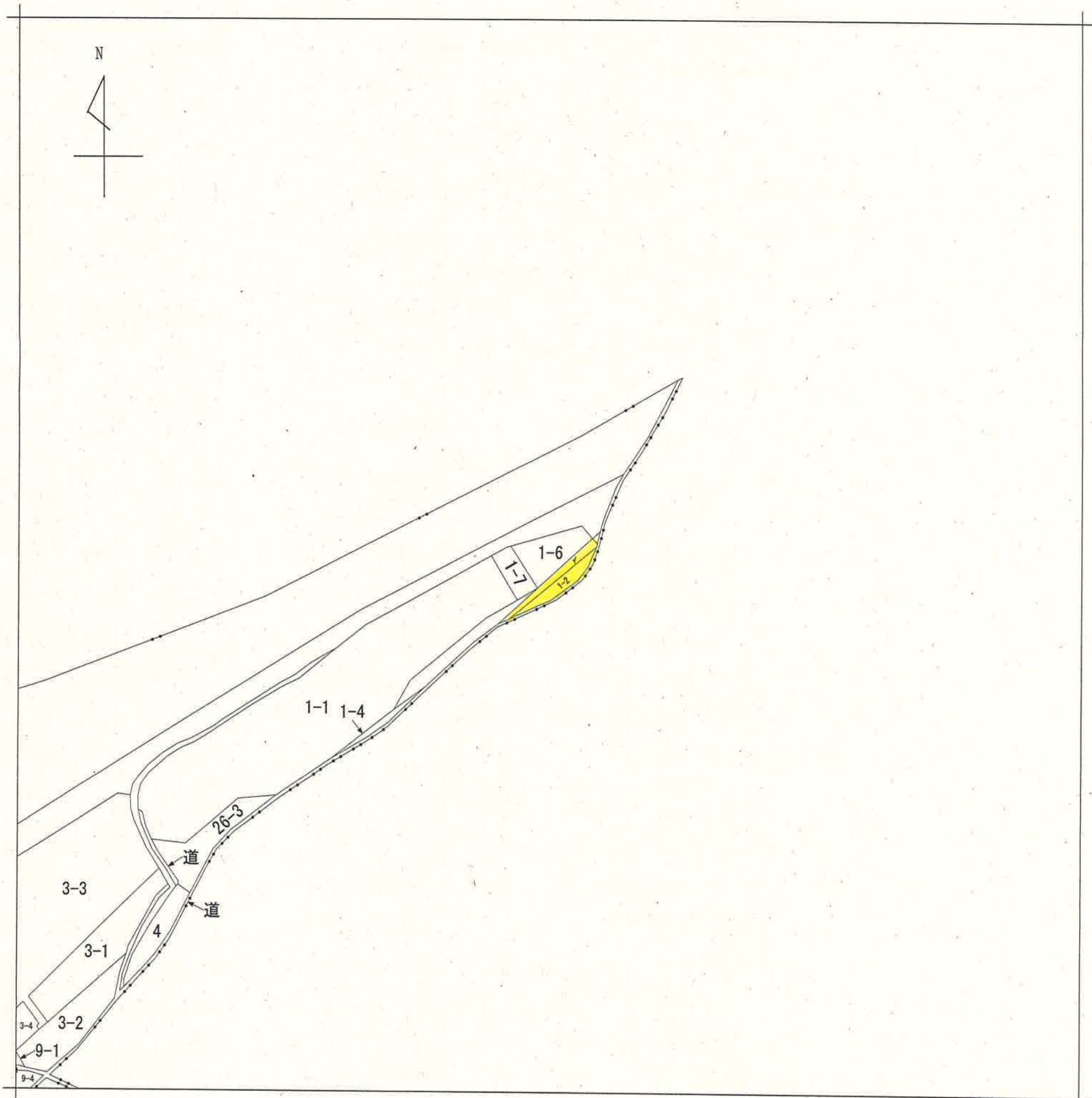
請求部	所在	徳島市飯谷町高良			地番	26番16			
出力縮尺	縮尺不明	精度区分		座標系番号又は記号	分類	地図に準ずる図面		種類	旧土地台帳附属地図
作成年月日	昭和48年8月5日			備付年月日(原図)		補事項			

H30.9.26

イ 2-10 △ 2-14
 ロ 2-11 □ 2-18



請求部	所在	小松島市田浦町字前山			地番	1番2			
出力縮尺	縮尺不明	精度区分		座標系又は番号は記号	分類	地図に準ずる図面		種類	旧土地台帳附属地図
作成年月日	昭和21年			備付年月日(原図)		補記事項			



請求部	所在	徳島市飯谷町高良			地番	1番6		
出力縮尺	縮尺不明	精度区分		座標系番号又は記号	分類	地図に準ずる図面	種類	旧土地台帳附属地図
作成年月日	昭和48年8月5日			備付年月日(原図)		補事項		

H30. 9. 26